

## ОПИСАНИЕ МЕСТОПОЛОЖЕНИЯ ГРАНИЦ

Публичный сервитут: ТЕПЛОТРАССА ГАРАЖА НА 10 АВТОМАШИН В Г.ОЧЕРЕ  
(наименование объекта, местоположение границ которого описано (далее - объект))

### Раздел 1

Сведения об объекте		
№ п/п	Характеристики объекта	Описание характеристик
1	2	3
1	Местоположение объекта	Пермский край, г. Очер
2	Площадь объекта +/- величина погрешности определения площади (Р+/- Дельта Р)	268 кв.м ± 3 кв.м
3	Иные характеристики объекта	<p>Публичный сервитут, установлен на основании</p> <hr/> <hr/> <hr/> <p>, в целях эксплуатации существующего линейного сооружения: Теплотрасса гаража на 10 автомашин в г. Очере, сроком на 49 лет, обладатель Общество с ограниченной ответственностью «Газпром трансгаз Чайковский», ИНН 5920000593, ОГРН 1025902030780, почтовый адрес: Российская Федерация, 617760, Пермский край, г. Чайковский, Приморский бульвар, д.30, электронная почта: 24310@ptg.gazprom.ru, источник официального опубликования: официальный сайт администрации Очерского городского округа <a href="https://ocherskiy.ru/">https://ocherskiy.ru/</a></p>







# ПЛАН ГРАНИЦ



Масштаб 1:1000

Условные обозначения:

-  Вновь образованная часть границы
-  Существующая часть границы земельных участков
-  Характерная точка границы
-  Граница кадастрового квартала



Подпись

С.Л Романов 13.09.2023

Место для оттиска печати лица, составившего описание местоположения границ объекта